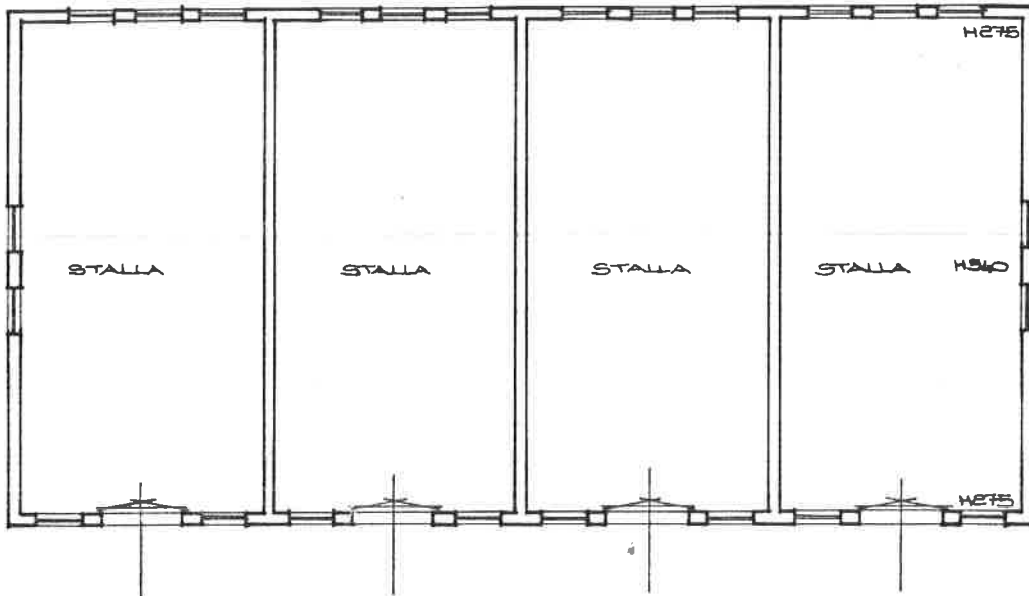


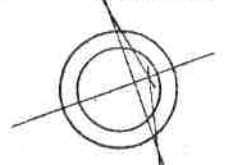


Planimetria di u.i.u. in Comune di SAN MARCELLO PISTOIA Loc. PIATTI SILVANO..... civ.....

PIANO TERRA



ORIENTAMENTO



SCALA DI 1:200

Dichiarazione di N.C.
Denuncia di variazione


Compilata dal
(Titolo, cognome e nome)

GEOM. VILLATI FABRIZIO

Iscritto all'albo de GEOMETRI

della provincia di PISTOIA n. 854

dat. 20 SET. 1993 Firma [Signature]



RISERVATO ALL'UFFICIO

Identificativi catastali
F. 26
n. 11 sub.